


**План-схема района расположения ОУ,
пути движения транспортных средств и детей (учеников)**

Условные обозначения:

 Направление движения транспорта

 Знак «Уступи дорогу»


 Знак «Пешеходный переход»


 Проезжая часть

 Тротуар

 Знак «Остановка транспорта»

 Знак «Остановка трамвая»

 Знак «Конец жилой зоны»

 Знак «Жилая зона»

 Направление пешеходов

Схема организации дорожного движения в непосредственной близости от образовательного учреждения с размещением соответствующих технических средств, маршруты движения детей и расположение парковочных мест

Условные обозначения



- Информационно-указательный знак «Жилая зона»



- Ограждение ОУ



- Искусственное освещение



- Трамвайная остановка



- Вход в школу



- знак пешеходного перехода



- направление движения пешеходов (детей)



- жилая застройка



- светофор



- остановка общественного транспорта



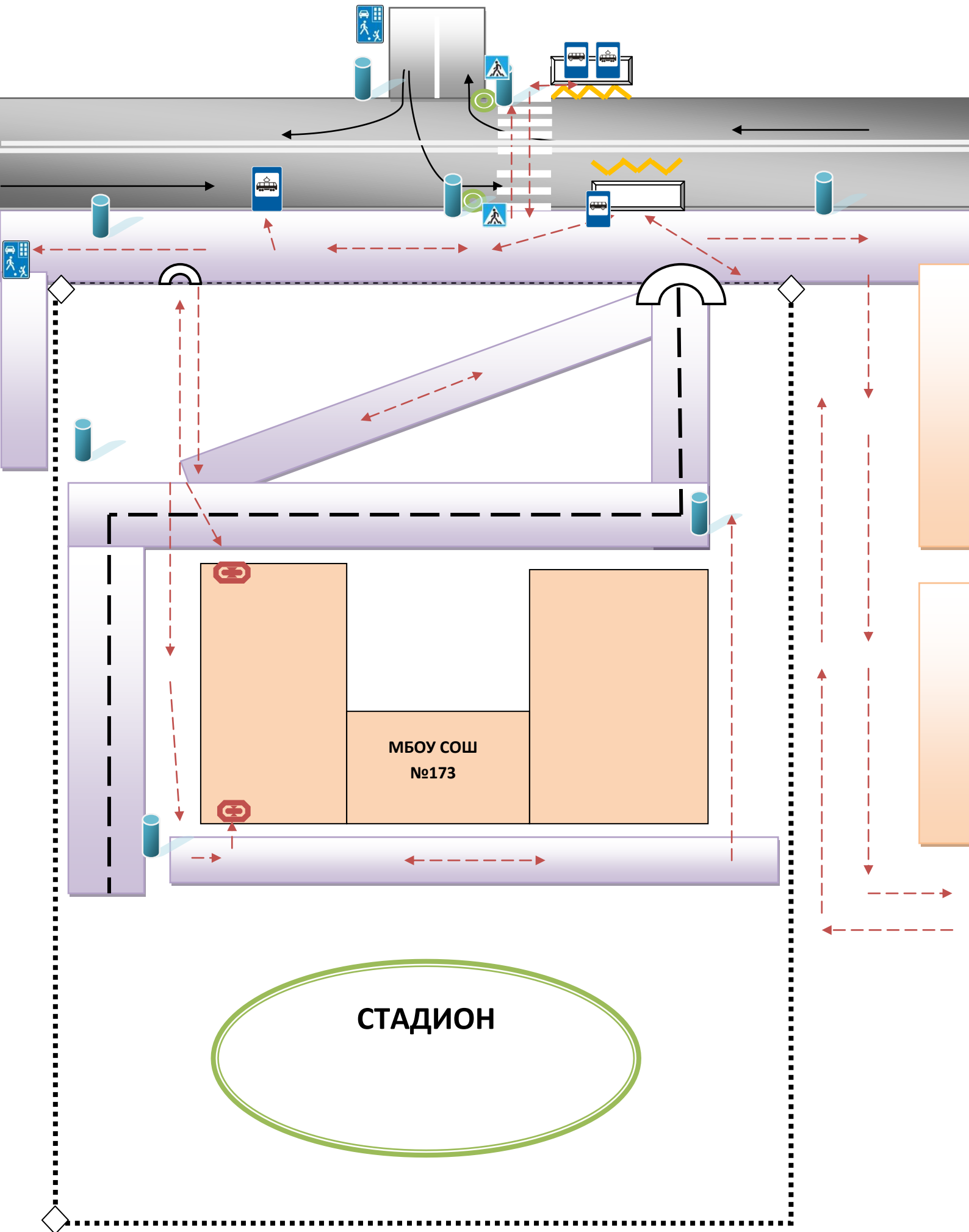
- направление движения транспорта



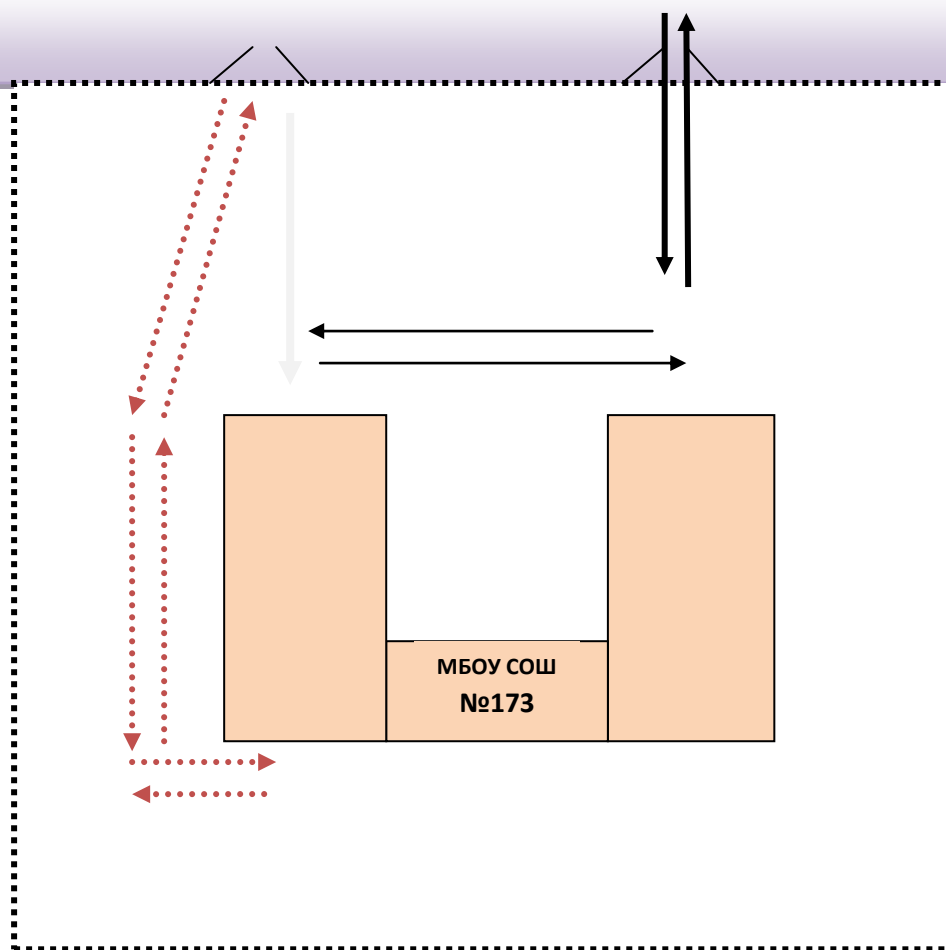
- проезжая часть



- тротуар



Пути движения транспортных средств к местам разгрузки/погрузки и рекомендуемые пути передвижения детей по территории образовательного учреждения



← - направление движения транспорта по территории ОУ

.....▶ - направление движения детей

→ - выезд/въезд грузовых транспортных средств на территорию ОУ